

«СОГЛАСОВАНО»
Глава МУ
«Администрация Вахитовского и
Приволжского районов»



А.Н.Лобов

«28» сентября 2018 г.

«УТВЕРЖДАЮ»
Директор МБОУ «Школа №100-
Центр образования»



Р.Д. Абдуллина

«28» сентября 2018 г.

«СОГЛАСОВАНО»
ВРИО Начальника отделения
по Вахитовскому и Приволжскому
районам Отдела ГИБДД УМВД
России по г.Казани капитан полиции



Л.К. Гилмутдинов

«28» сентября 2018 г.

ПАСПОРТ

дорожной безопасности

МБОУ «Школа №100 - Центр образования»

Приволжского района г. Казани

Общие сведения

Муниципальное бюджетное общеобразовательное учреждение
«Средняя общеобразовательная школа №100 - Центр образования»
Приволжского района г. Казани
Юридический адрес: 420005, г. Казань, ул. Матюшинская, д.57

Фактический адрес: 420005, г. Казань, ул. Матюшинская, д.57

Руководители образовательного учреждения:

Директор Абдуллина Рахилия Дамировна (сот.: 89172279944,
раб.: 89172600516)

Заместитель директора
по учебной работе : Е.В.Косова (89172600516)

Заместитель директора
по воспитательной работе : Н.И.Корнеева (89172600516)

Начальник отдела образования
По Вахитовскому и
Приволжскому районам: М.З.Закирова (843)224 35 30

Начальник отделения по
Вахитовскому и Приволжскому
Районам ОГИБДД УМВД РОССИИ
по г.Казани
Майор полиции : А.М. Валиева.

Старший инспектор пропаганды
БДД ОАО ОГИБДД УМВД РОССИИ
по г. Казани,
Капитан полиции: А.В. Раскатов

Ответственные работники
за мероприятия по профилактике
детского травматизма педагог по ОБЖ: И.И.Якупов (89172600516)

Начальник Управления МУП
трест «Горводзеленхоз»: Р.Ш.Заббарова

Руководитель или ответственный
работник дорожно-эксплуатационной
организации, осуществляющей

содержание технических средств
организации дорожного
движения (ТСОДД)* :

(фамилия, имя, отчество)

(телефон)

Количество учащихся: 258

Наличие уголка по БДД: оформлена вся рекреация для начальных классов
(если имеется, указать место расположения)

Наличие класса по БДД : нет
(если имеется, указать место расположения)

Наличие автогородка (площадки) по БДД: не имеется

Наличие автобуса в образовательном учреждении: не имеется

Владелец автобуса: не имеется

Время занятий в образовательном учреждении:

1-ая смена: 8.00 – 13.45

внеклассные занятия: 13.45 – 20.00

Телефоны оперативных служб:

Горсвет: (843)204-12-21

Водоканал: (843)231-62-60

Аварийная служба водоканала: (843)231-62-26

Содержание

I. План-схемы образовательного учреждения.

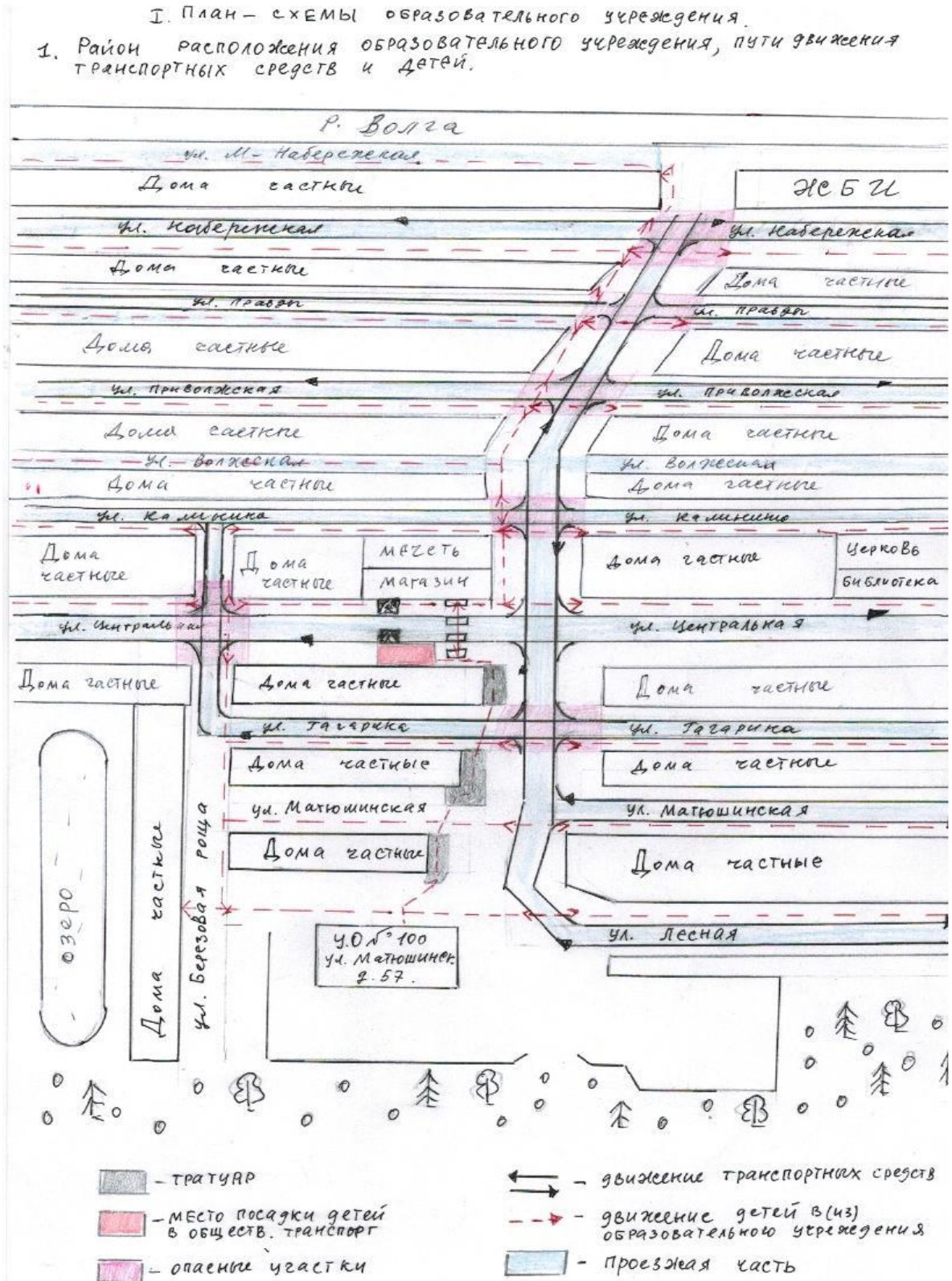
1. Район расположения образовательного учреждения, пути движения транспортных средств и детей (обучающихся, воспитанников).
2. Организация дорожного движения в непосредственной близости от образовательного учреждения с размещением соответствующих технических средств организации дорожного движения, маршруты движения детей и расположение парковочных мест.
3. Маршруты движения организованных групп детей от образовательного учреждения к стадиону, парку или спортивно-оздоровительному комплексу.
4. Пути движения транспортных средств к местам разгрузки/погрузки и рекомендуемые безопасные пути передвижения детей по территории образовательного учреждения.

II. Приложения

План-схема пути движения транспортных средств и детей (обучающихся, воспитанников) при проведении дорожных ремонтно-строительных работ вблизи образовательного учреждения

I. План-схемы образовательного учреждения.

1. Район расположения образовательного учреждения, пути движения транспортных средств и детей (обучающихся, воспитанников)



Рекомендации для чтения план-схемы района расположения образовательного учреждения

1. Район расположения образовательного учреждения определяется группой жилых домов, зданий и улично-дорожной сетью с учетом остановок общественного транспорта (выходов из станций метро), центром которого является непосредственно образовательное учреждение;

2. Территория, указанная на схеме, включает:

образовательное учреждение;

парк, в котором могут проводиться занятия с детьми на открытом воздухе (*при наличии*);

жилые дома, в которых проживает большая часть детей (учеников) данного образовательного учреждения;

автомобильные дороги и тротуары.

3. На схеме обозначены:

расположение жилых домов, зданий и сооружений;

сеть автомобильных дорог;

пути движения транспортных средств;

пути движения детей (обучающихся, воспитанников) в/из образовательного учреждения;

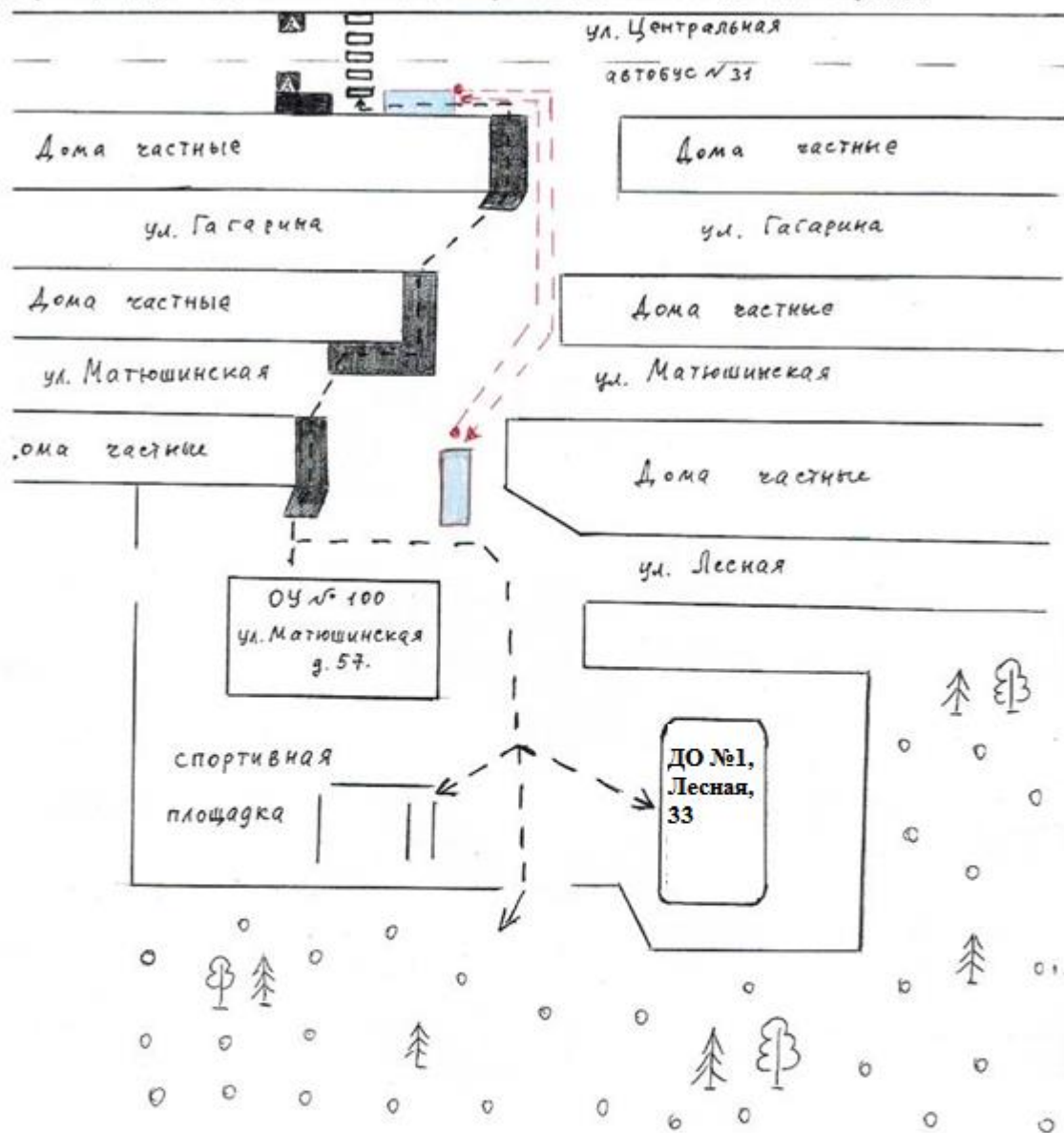
уличные (наземные – регулируемые / нерегулируемые) и внеуличные (надземные и подземные) пешеходные переходы;

названия улиц и нумерация домов.


Схема необходима для общего представления о районе расположения образовательного учреждения. На схеме обозначены наиболее частые пути движения обучающихся от дома (от отдаленных остановок маршрутных транспортных средств) к образовательному учреждению и обратно.


2. Схема организации дорожного движения в непосредственной близости от образовательного учреждения с размещением соответствующих технических средств организации дорожного движения, маршрутов движения детей и расположения парковочных мест


2. Маршрут движения автобуса до образовательного учреждения




 - тротуар

 - направление безопасного движения групп детей к спортивно-оздоровительным комплексам и лесозону

 - место посадки детей в общественный транспорт

 - место посадки и высадки детей

Дома частные - жилая застройка

 - маршрут движения автобуса ОУ

Рекомендации для чтения схемы организации дорожного движения в непосредственной близости от образовательного учреждения

1. Схема организации дорожного движения ограничена автомобильными дорогами, находящимися в непосредственной близости от образовательного учреждения.

2. На схеме обозначаются:

здание образовательного учреждения с указанием территории, принадлежащей непосредственно образовательному учреждению (при наличии указать ограждение территории);

автомобильные дороги и тротуары;

уличные (наземные – регулируемые / нерегулируемые) и внеуличные (надземные и подземные) пешеходные переходы на подходах к образовательному учреждению;

дислокация существующих дорожных знаков и дорожной разметки;

другие технические средства организации дорожного движения;

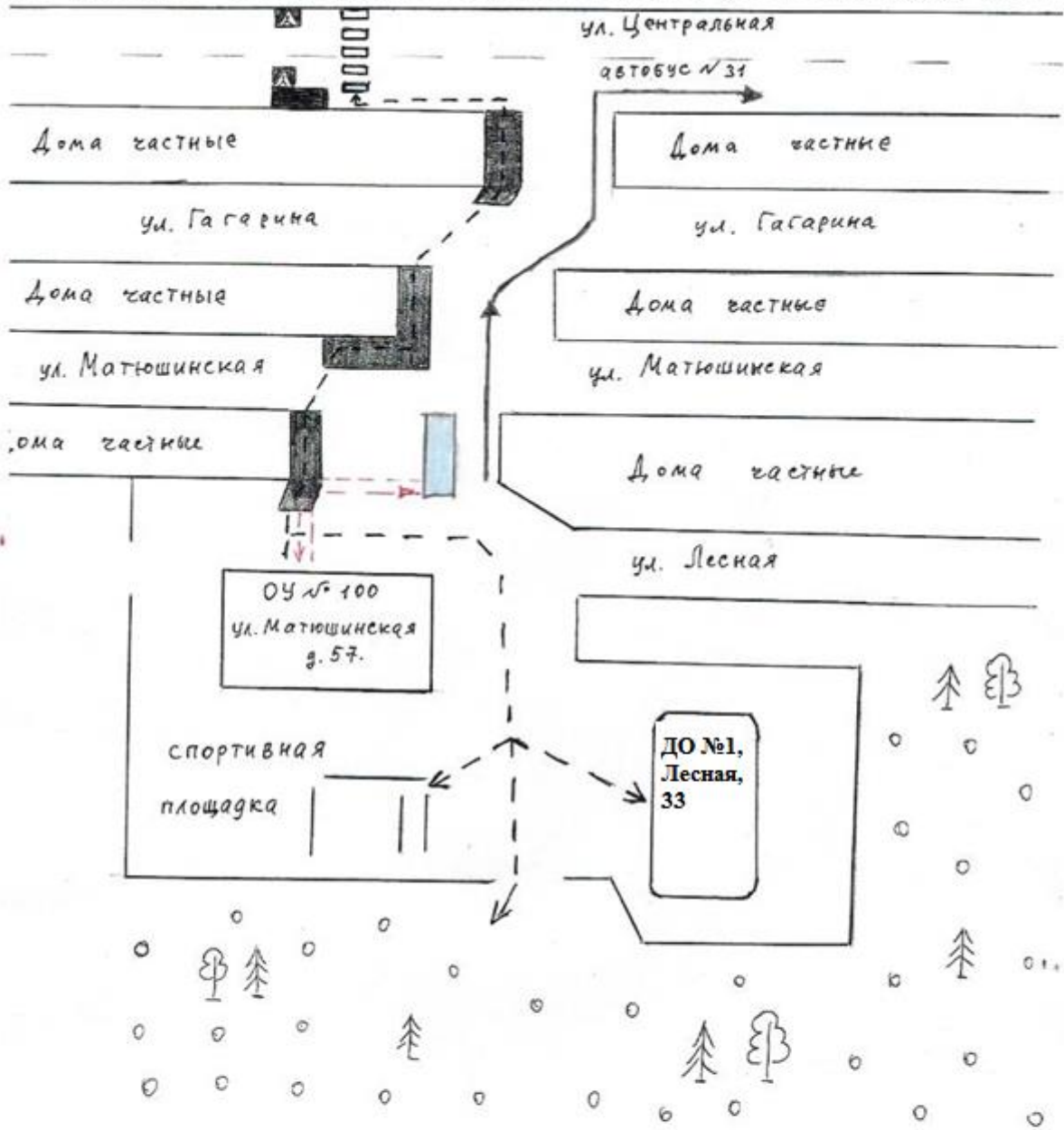
направление движения транспортных средств по проезжей части;







направление безопасного маршрута движения детей (обучающихся, воспитанников).

3. На схеме указано расположение остановок маршрутных транспортных средств и безопасные маршруты движения детей (обучающихся, воспитанников) от остановочного пункта к образовательного учреждения и обратно;

3. Маршруты движения организованных групп детей от образовательного учреждения к стадиону, парку или спортивно-оздоровительному комплексу

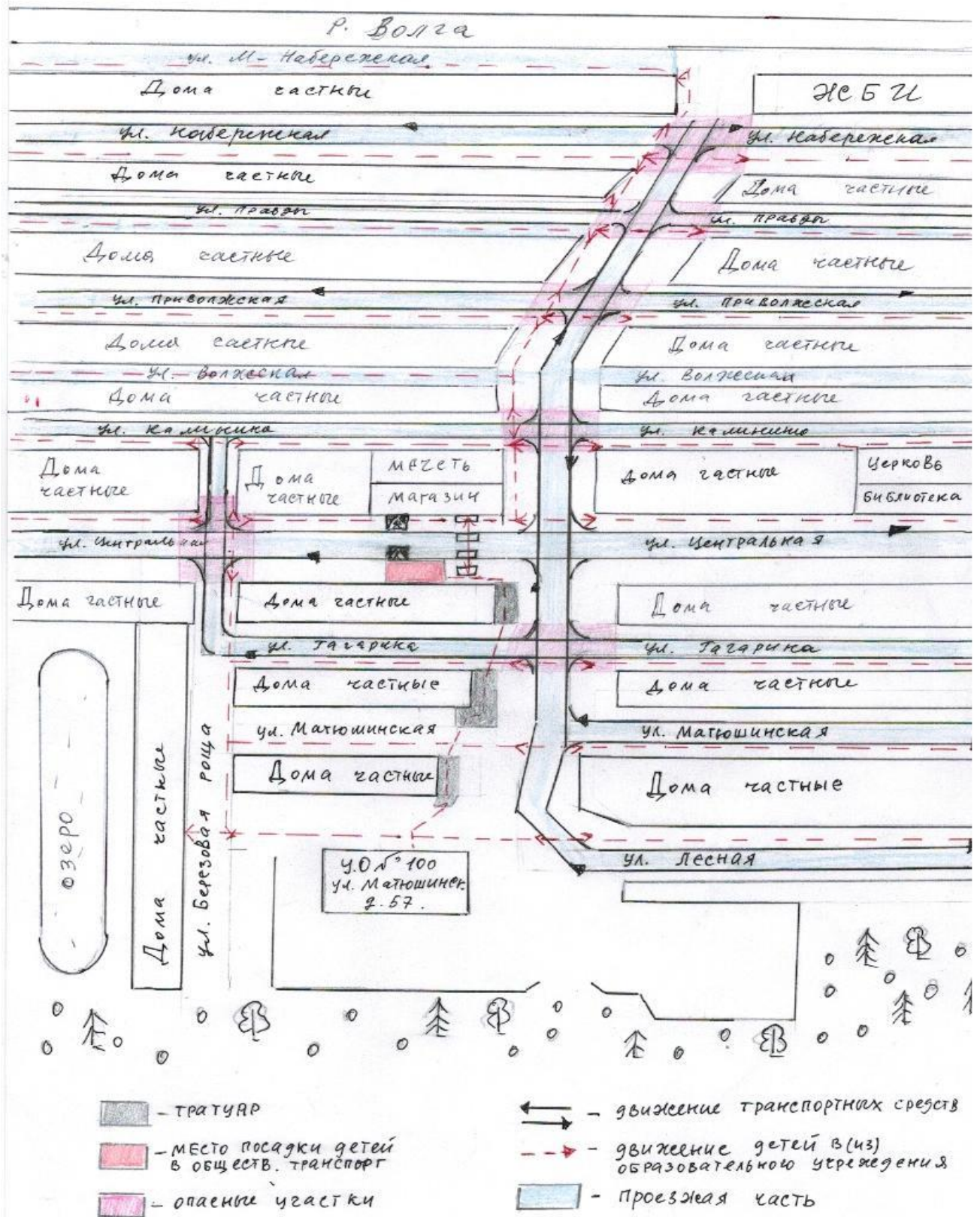
3. Безопасное расположение остановки автобуса у образовательного учреждения.



-  - тротуар
-  - направление безопасного движения групп детей к спортивно-оздоровительным комплексам и лесозону
-  - место посадки детей в общественный транспорт
-  - место посадки/высадки детей
- Дома частные - жилая застройка
-  →
-  - движение детей и месту посадки/высадки

I. План-схемы образовательного учреждения.

1. Район расположения образовательного учреждения, пути движения транспортных средств и детей.

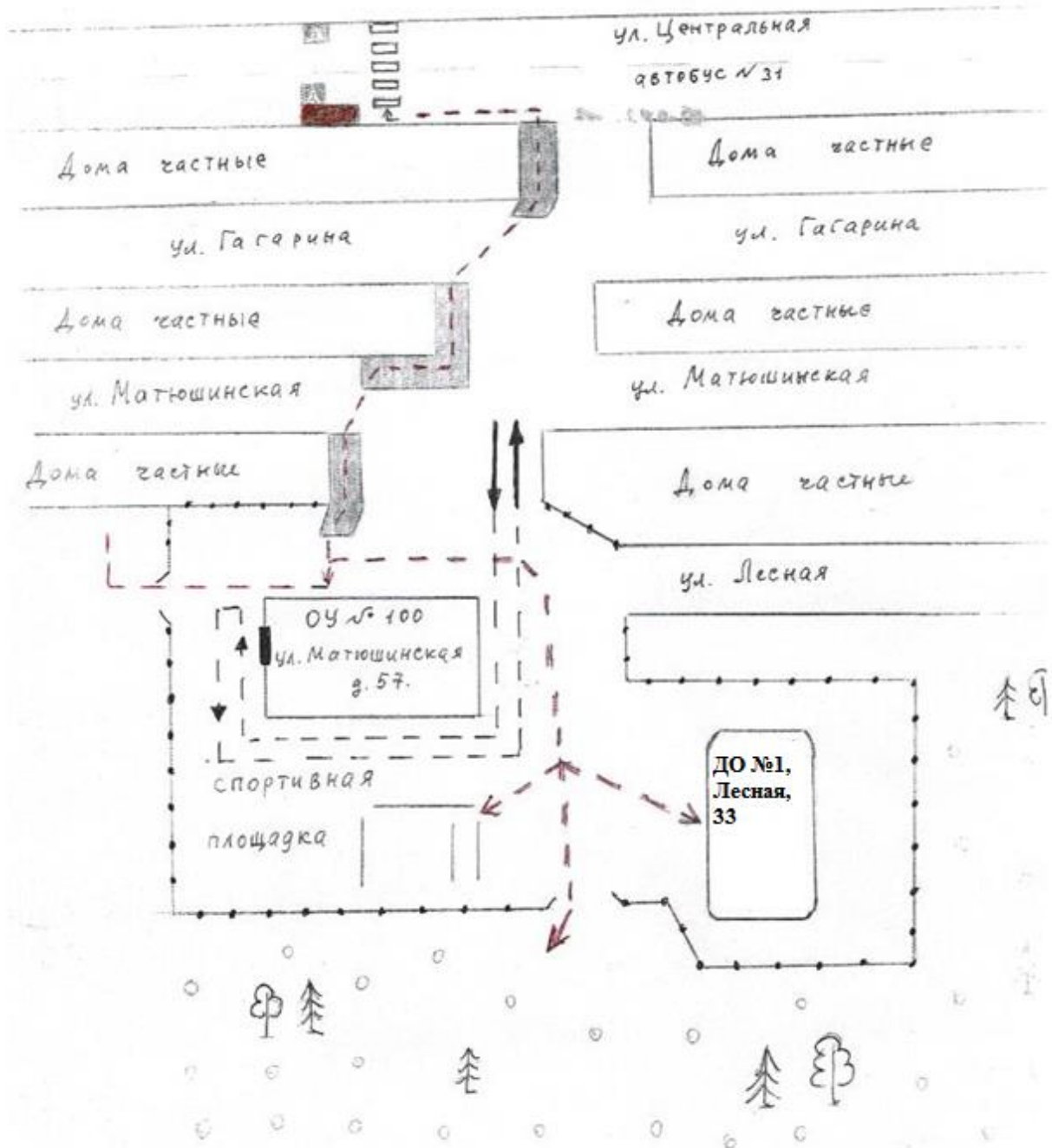








Рекомендации для чтения схемы маршрутов движения организованных групп детей от образовательного учреждения к стадиону, парку или спортивно-оздоровительному комплексу

На схеме района расположения образовательного учреждения указываются безопасные маршруты движения детей от образовательного учреждения к стадиону, парку или спортивно-оздоровительному комплексу и обратно.

Эти схемы должны использоваться преподавательским составом при организации движения групп детей к местам проведения занятий вне территории образовательного учреждения.

4. Пути движения транспортных средств к местам разгрузки/погрузки и рекомендуемые безопасные пути передвижения детей по территории образовательного учреждения



-  - тратуар
-  - место загрузки/погрузки
-  - направление безопасного движения групп детей к спортивно-оздоровительным комплексам и лесозоне
-  - место посадки детей в общественный транспорт
-  - движение детей на территории образовательного учреждения
- Дома частные - жилая застройка
-  - въезд/выезд грузовых транспортных средств

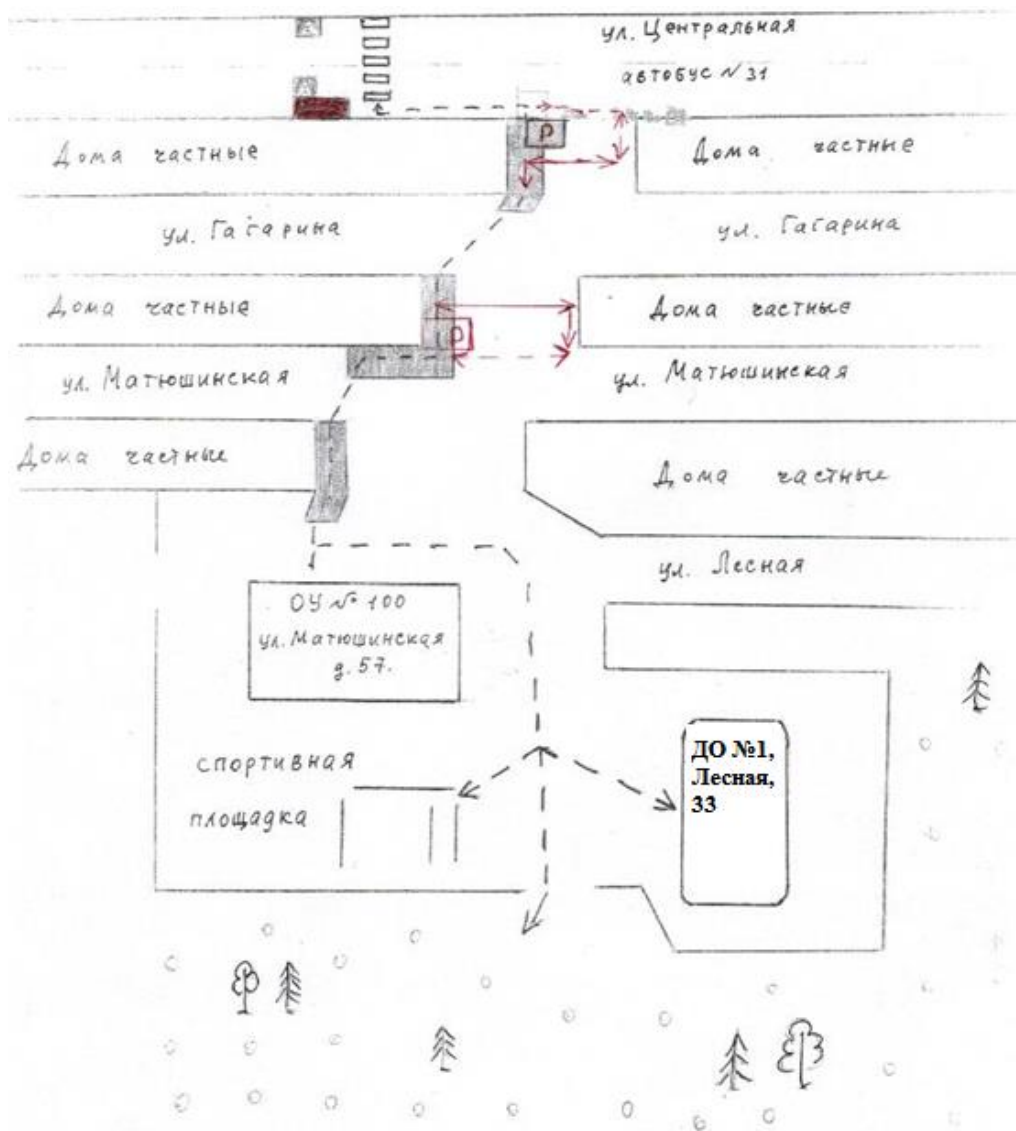
Рекомендации для чтения схемы пути движения транспортных средств к местам разгрузки/погрузки и рекомендуемые безопасные пути передвижения детей по территории образовательного учреждения

На схеме указывается примерная траектория движения транспортных средств на территории образовательного учреждения, в том числе места погрузки/разгрузки, а также безопасный маршрут движения детей во время погрузочно-разгрузочных работ.

В целях обеспечения безопасного движения детей по территории образовательного учреждения необходимо исключить пересечения путей движения детей и путей движения транспортных средств.

Приложение

План-схема пути движения транспортных средств и детей (обучающихся, воспитанников) при проведении дорожных ремонтно-строительных работ вблизи образовательного учреждения



▨ — тротуар

---> — направление безопасного движения групп детей к спортивно-оздоровительным комплексам и лесозону

▬ — место посадки детей в общественный транспорт

Р — ремонтные работы

Дома частные — жилая застройка

←-→ — безопасное движение детей по обходу ремонтных работ

Рекомендации для чтения план-схемы пути движения транспортных средств и детей (учеников) при проведении дорожных ремонтно-строительных работ вблизи образовательного учреждения

На схеме указывается место производства дорожных ремонтно-строительных работ, его обустройство дорожными знаками и ограждениями, иными техническими средствами организации дорожного движения, а также безопасный маршрут движения детей (обучающихся, воспитанников) к образовательному учреждению с учетом изменения маршрута движения по тротуару.

На схеме обозначены:
участок производства дорожных ремонтно-строительных работ;
автомобильные дороги;
тротуары;
альтернативные пути (обходы места производства дорожных ремонтно-строительных работ пешеходами и объезды транспортными средствами);
здание образовательного учреждения.